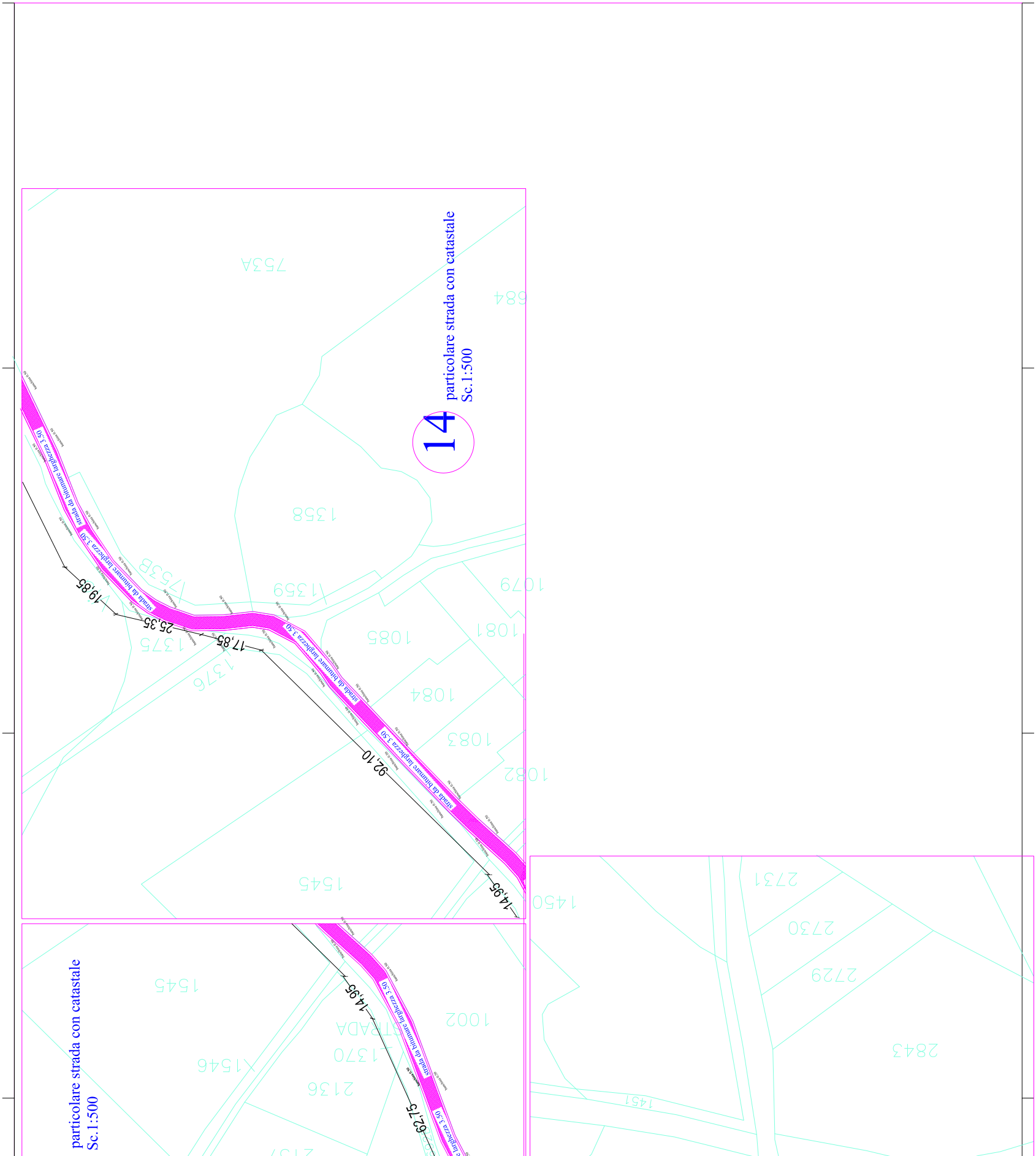
14
particolare strada con catastale
Sc.1:500
particolare strada con catastale
Sc.1:500
strada da bitumare larghezza 3,50
753A
684
1358
753B
1359
1079
1081
1085
1375
1376
1084
1083
1082
1545
1450
2731
2730
2729
2843
1451
1545
1002
STRADA
1370
1546
2136
19,85
25,35
17,85
92,10
14,95
14,95
62,75

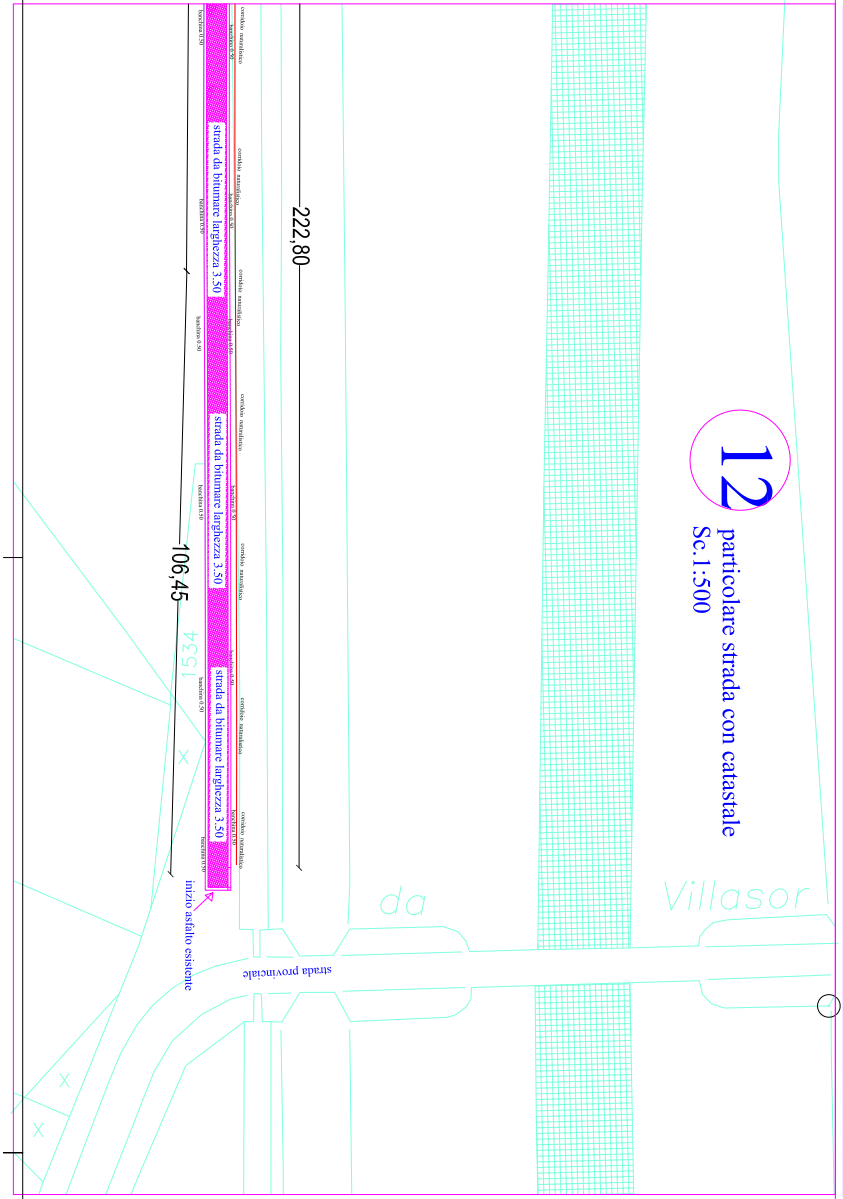
12
particolare strada con catastale
Sc.1:500
222,80
106,45
strada da bitumare larghezza 3.50
strada da bitumare larghezza 3.50
strada da bitumare larghezza 3.50
strada da bitumare larghezza 3.50
corridoio naturalistico
banchina 0.50
1534
inizio asfalto esistente
strada provinciale
da
Villasor

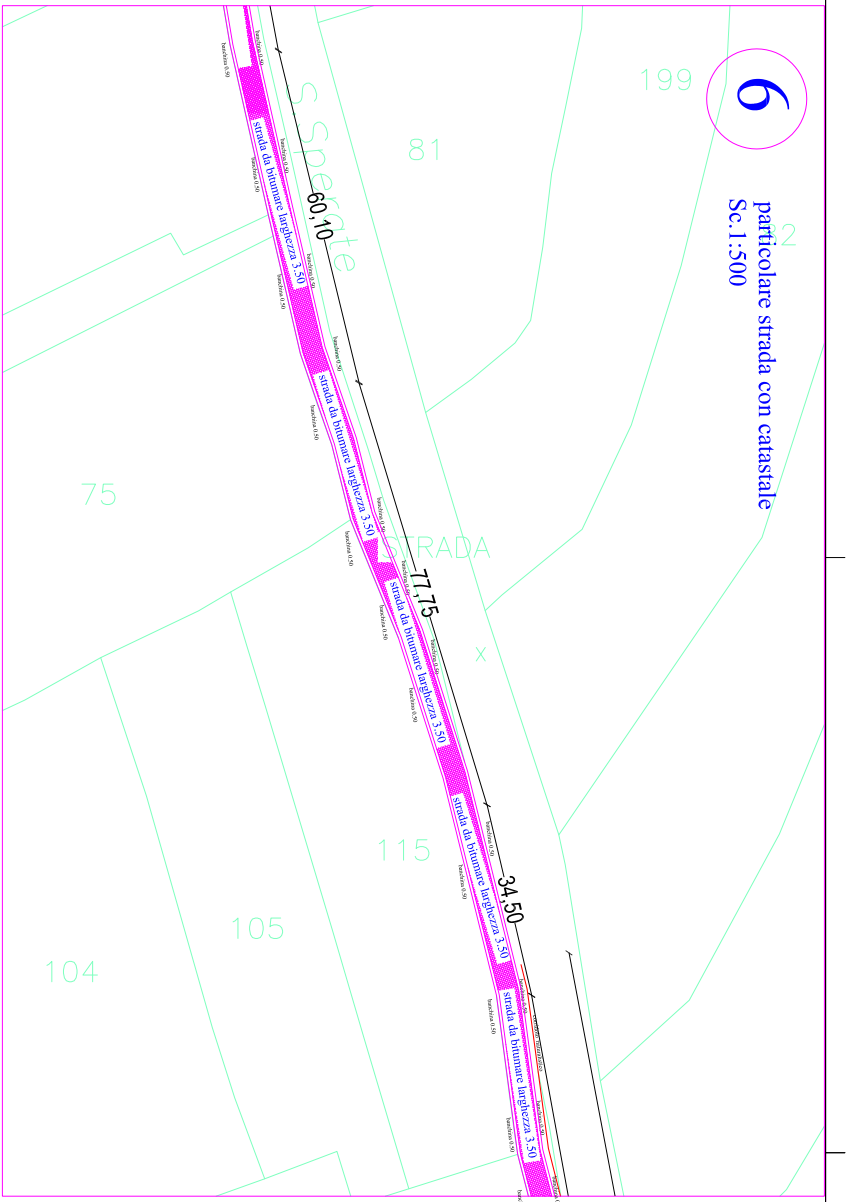
6
particolare strada con catastale
Sc.1:500
199
81
75
115
105
104
S. Sperate
STRADA
60,10
77,75
34,50
strada da bitumare larghezza 3.50
strada da bitumare larghezza 3.50
strada da bitumare larghezza 3.50
strada da bitumare larghezza 3.50
strada da bitumare larghezza 3.50
banchina 0.50

# BIA ARBAREI

BIA ARBAREI

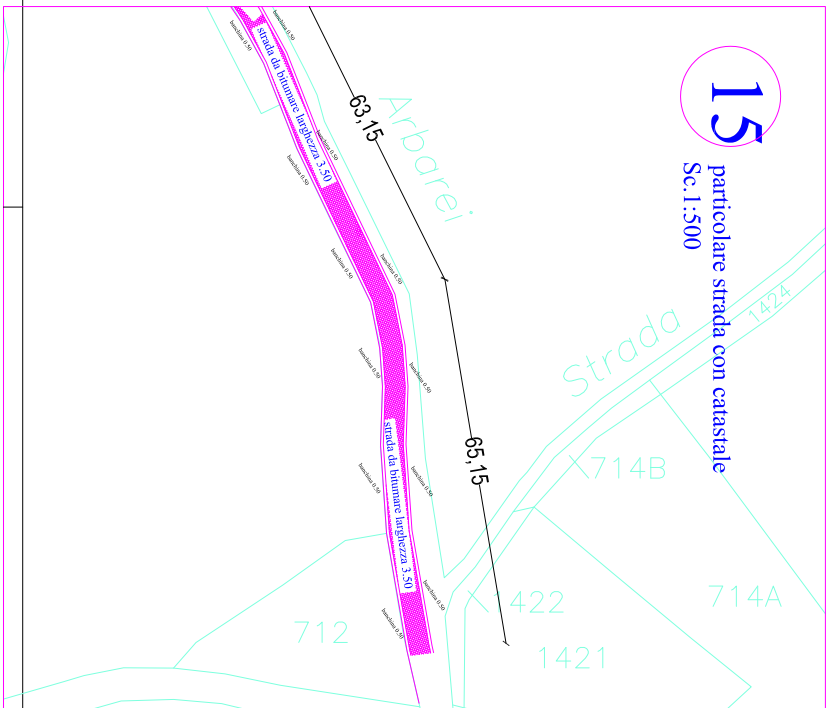
15
particolare strada con catastale
Sc.1:500
63,15
65,15
strada da bitumare larghezza 3.50
strada da bitumare larghezza 3.50
banchina 0.50
Arbarei
Strada
1424
714B
714A
422
712
1421

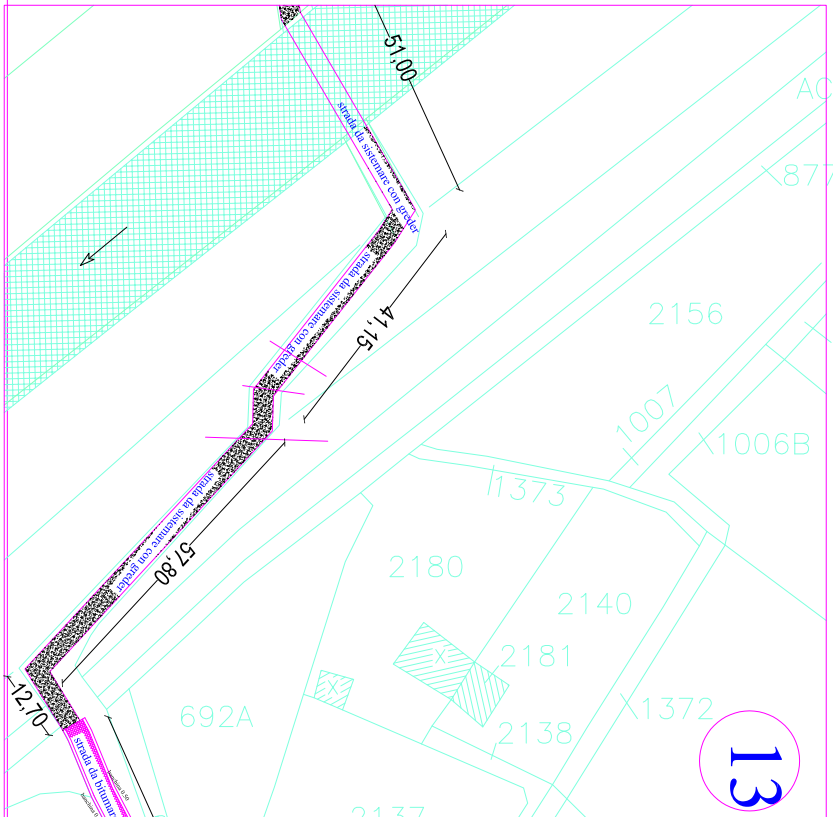
13
51,00
41,15
57,80
12,70
strada da sistemare con greder
strada da sistemare con greder
strada da sistemare con greder
strada da bitumar
ACQ
877
2156
1007
1006B
1373
2180
2140
2181
2138
1372
692A
2137

4

particolare strada con catastale
Sc.1:500

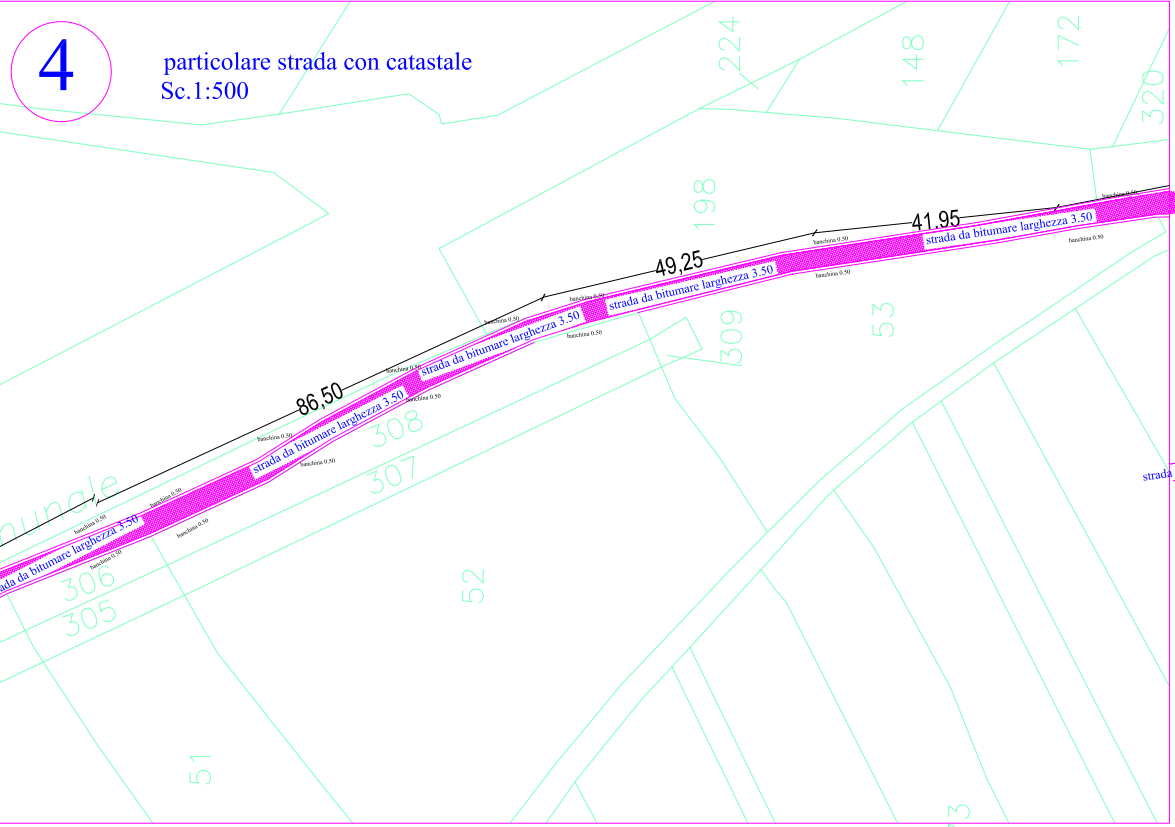
224
148
172
320
198
309
53
308
307
306
305
52
51
73
41,95
49,25
86,50
strada da bitumare larghezza 3.50
banchina 0.50

5

particolare strada con catastale
Sc.1:500

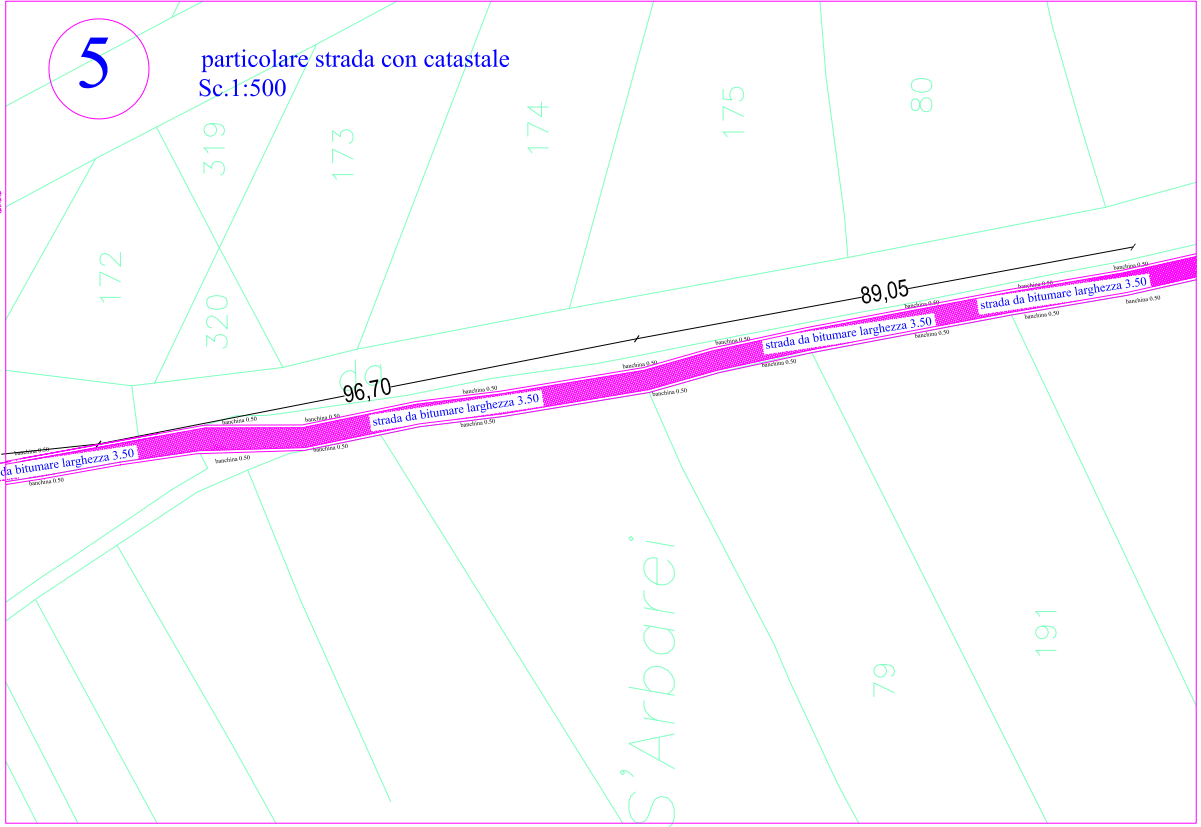
319
173
174
175
80
172
320
79
191
S'Arbarei
89,05
96,70
strada da bitumare larghezza 3.50
banchina 0.50

10

particolare strada con catastale
Sc.1:500

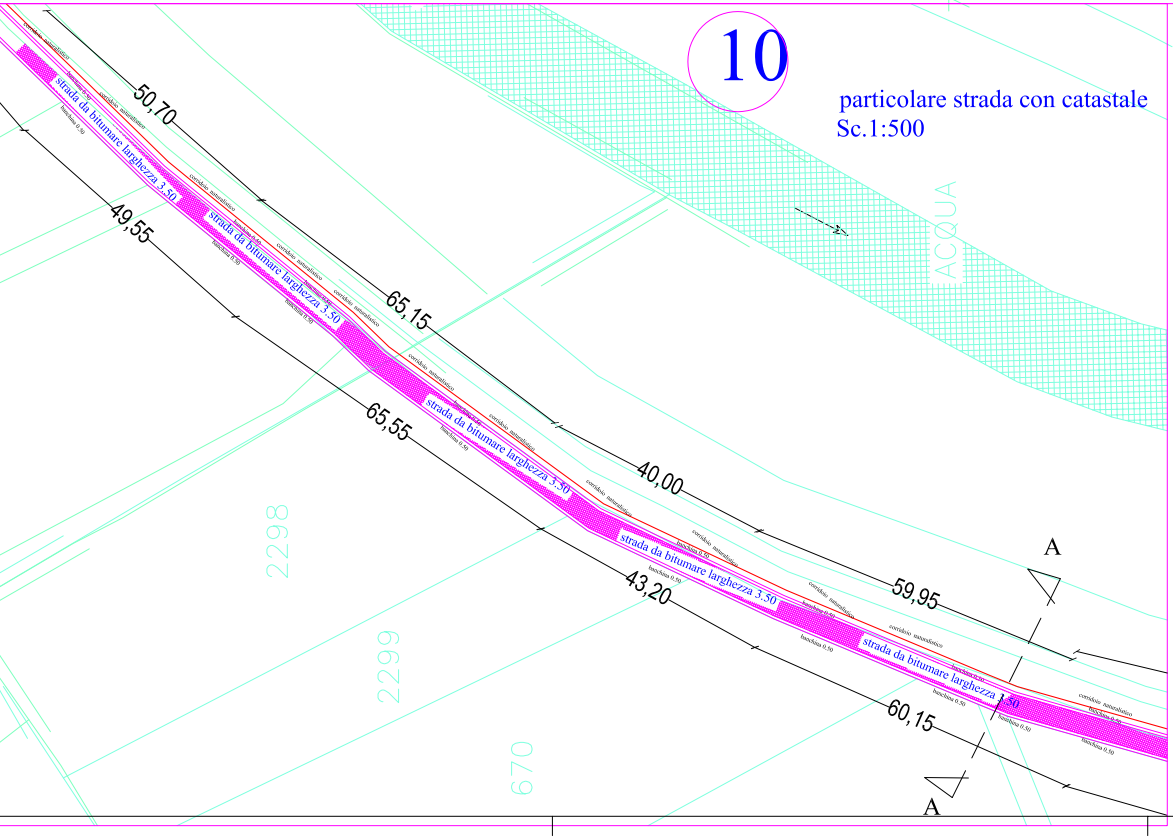
ACQUA
2298
2299
670
50,70
49,55
65,15
65,55
40,00
43,20
59,95
60,15
A
A
strada da bitumare larghezza 3.50
banchina 0.50
corridoio naturalistico

11

particolare strada con catastale
Sc.1:500

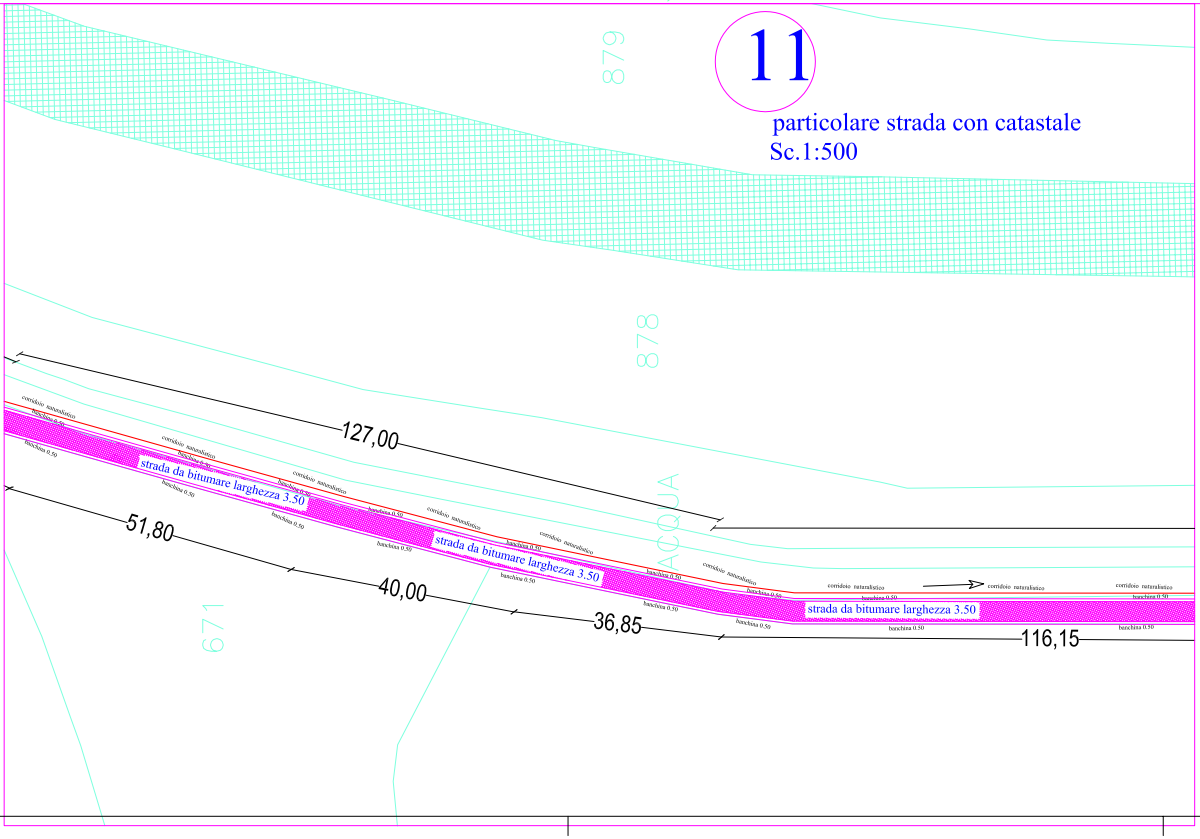
879
878
ACQUA
671
127,00
51,80
40,00
36,85
116,15
strada da bitumare larghezza 3.50
banchina 0.50
corridoio naturalistico

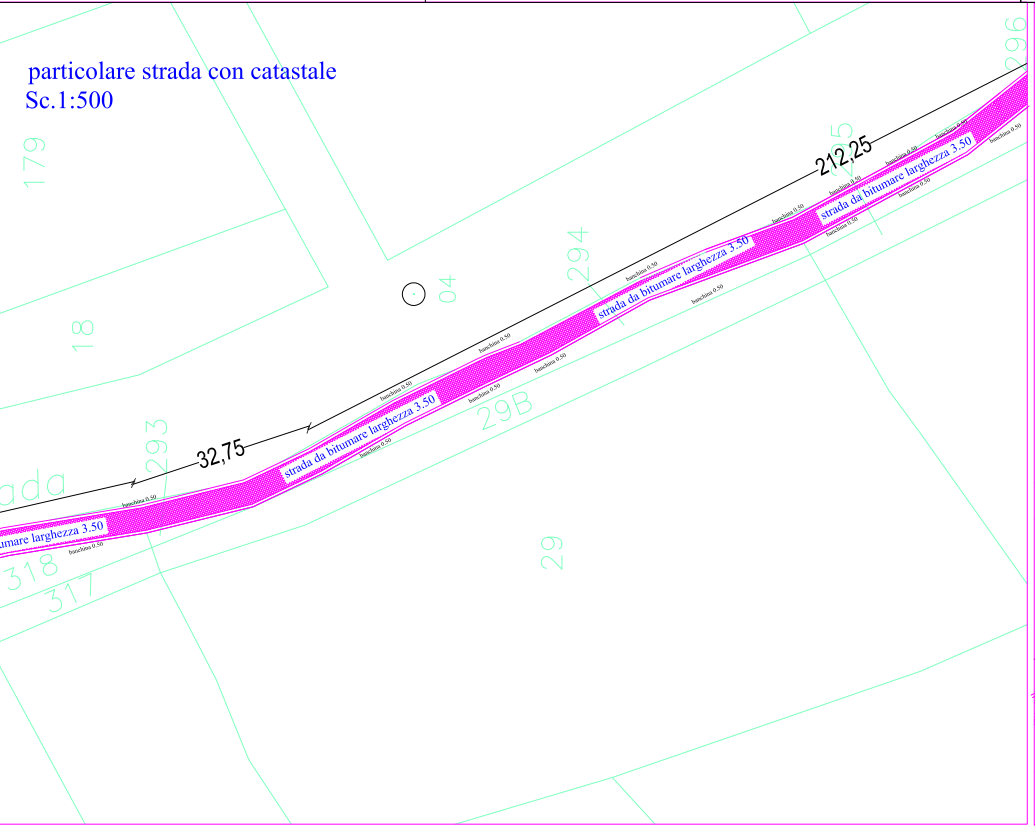

particolare strada con catastale
Sc.1:500

212,25
32,75
strada da bitumare larghezza 3.50
banchina 0.50
179
18
04
294
29B
293
29
318
317

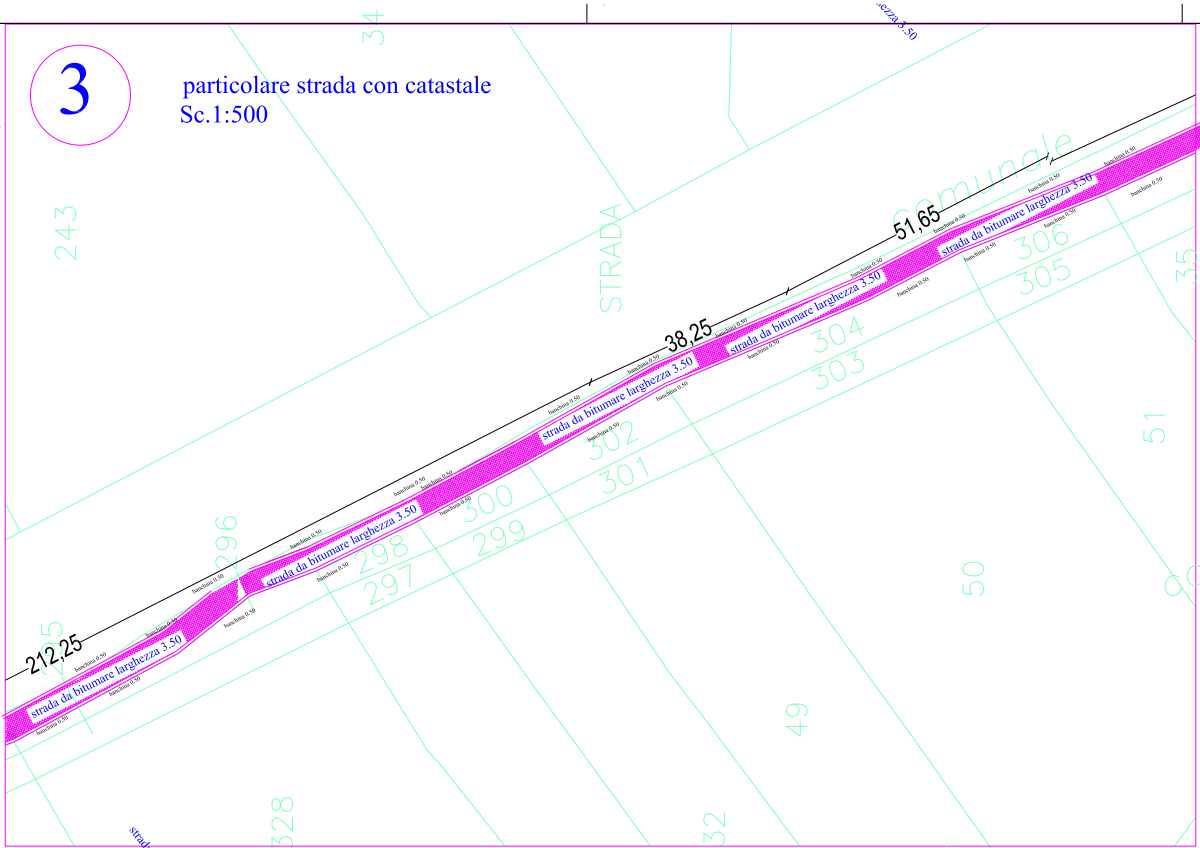

③ particolare strada con catastale
Sc.1:500

212,25
38,25
51,65
strada da bitumare larghezza 3.50
banchina 0.50
STRADA
243
34
296
298
297
300
299
302
301
304
303
306
305
50
49
51
328
32
35

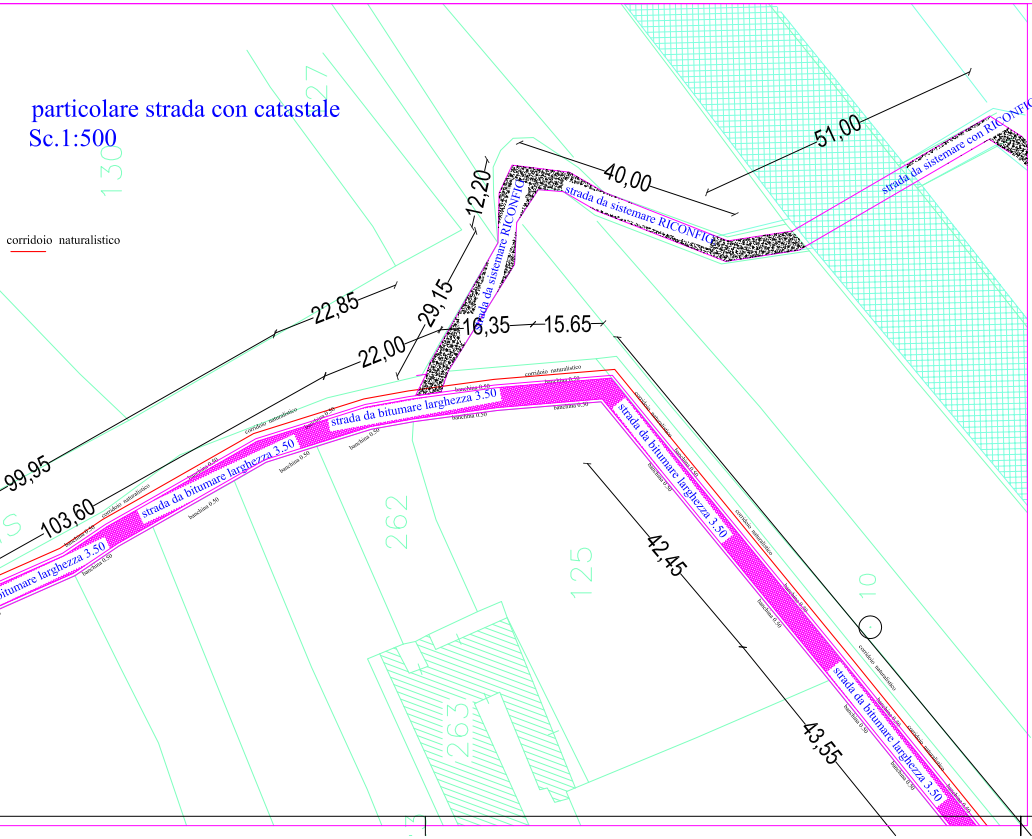

particolare strada con catastale
Sc.1:500

corridoio naturalistico

strada da sistemare con RICONFIGURAZIONE
strada da sistemare RICONFIG
strada da bitumare larghezza 3.50
banchina 0.50
corridoio naturalistico
51,00
40,00
12,20
29,15
16,35
15.65
22,85
22,00
99,95
103,60
42,45
43,55
130
262
263
125
10

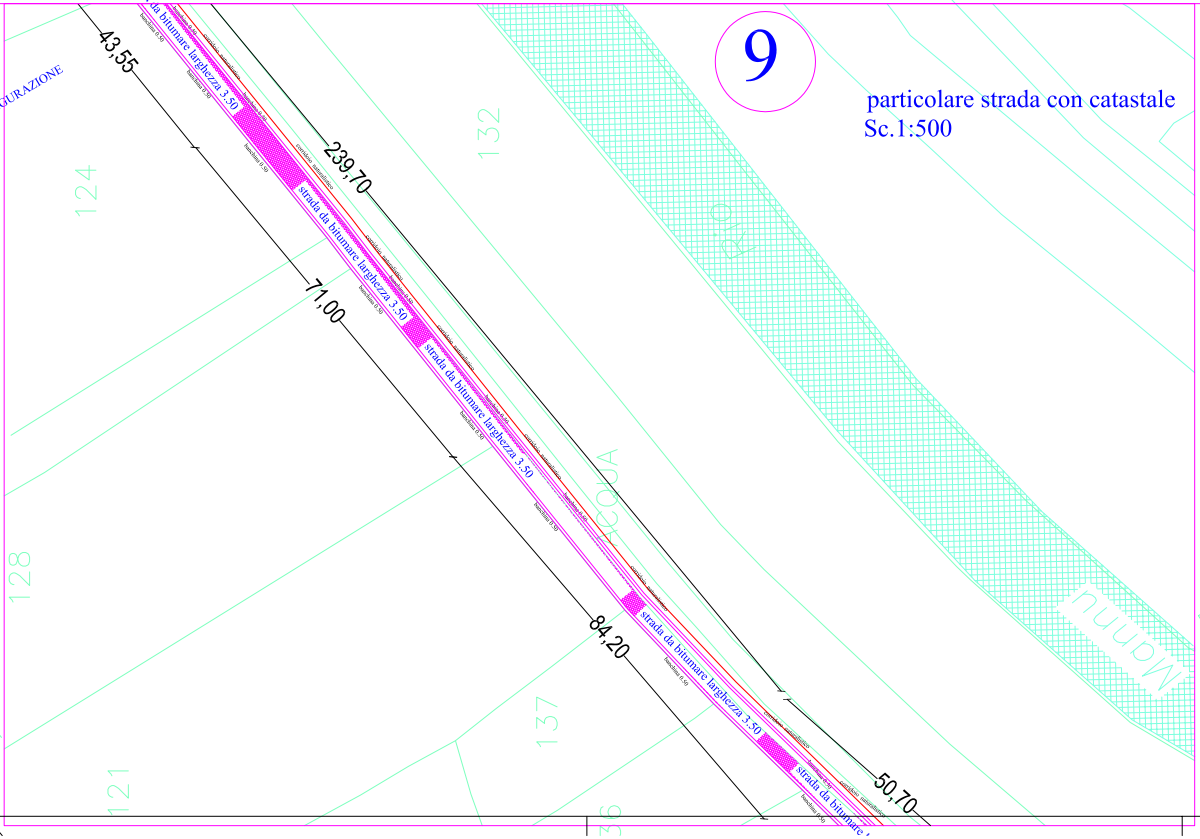

⑨ particolare strada con catastale
Sc.1:500

strada da bitumare larghezza 3.50
banchina 0.50
corridoio naturalistico
43,55
239,70
71,00
84,20
50,70
124
132
128
121
137
ACQUA
Rio
Mannu

# BIA NURAMINIS

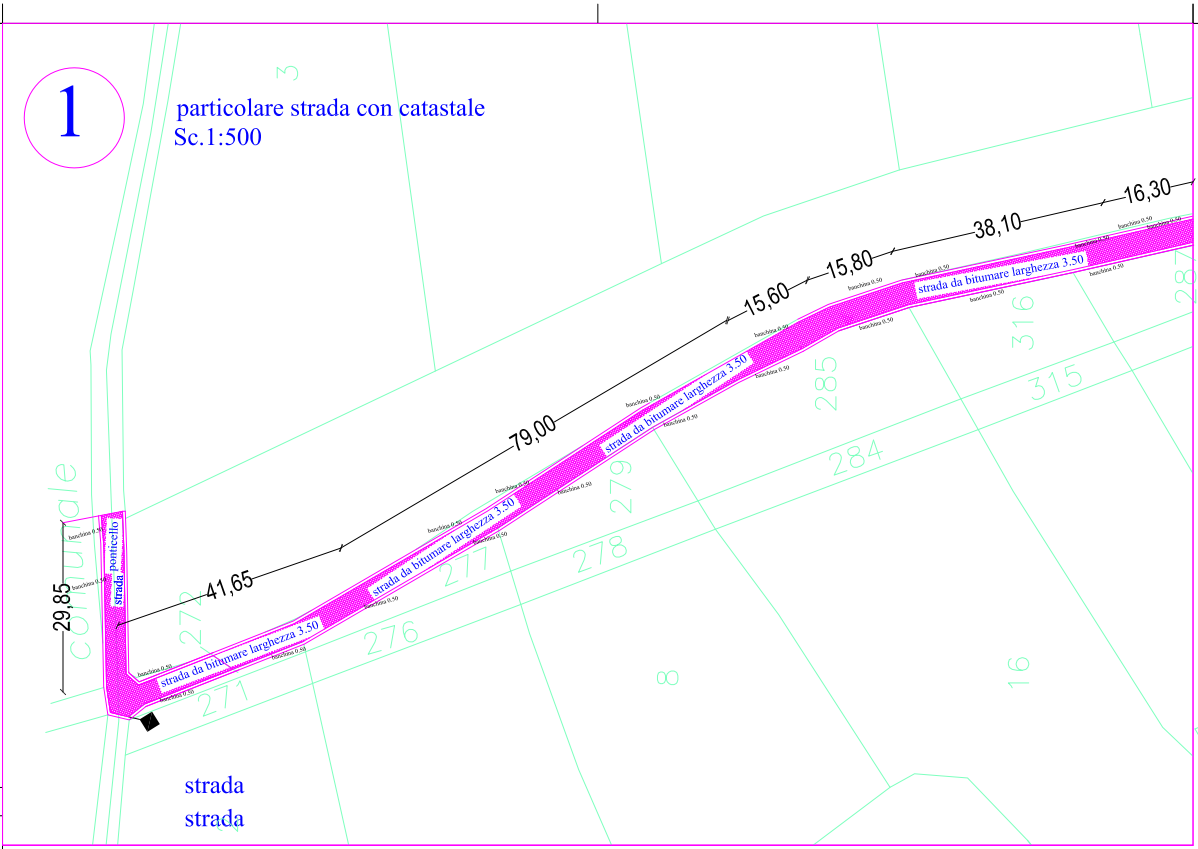
1
16,30
38,10
15,80
15,60
79,00
41,65
29,85
strada ponticello
strada da bitumare larghezza 3.50
banchina 0.50
comunale
3
272
271
276
277
278
279
284
285
316
315
287
8
16
strada
strada

particolare strada con catastale
Sc.1:500


2
96,55
strada da bit
banchina 0.50
287
286
Str

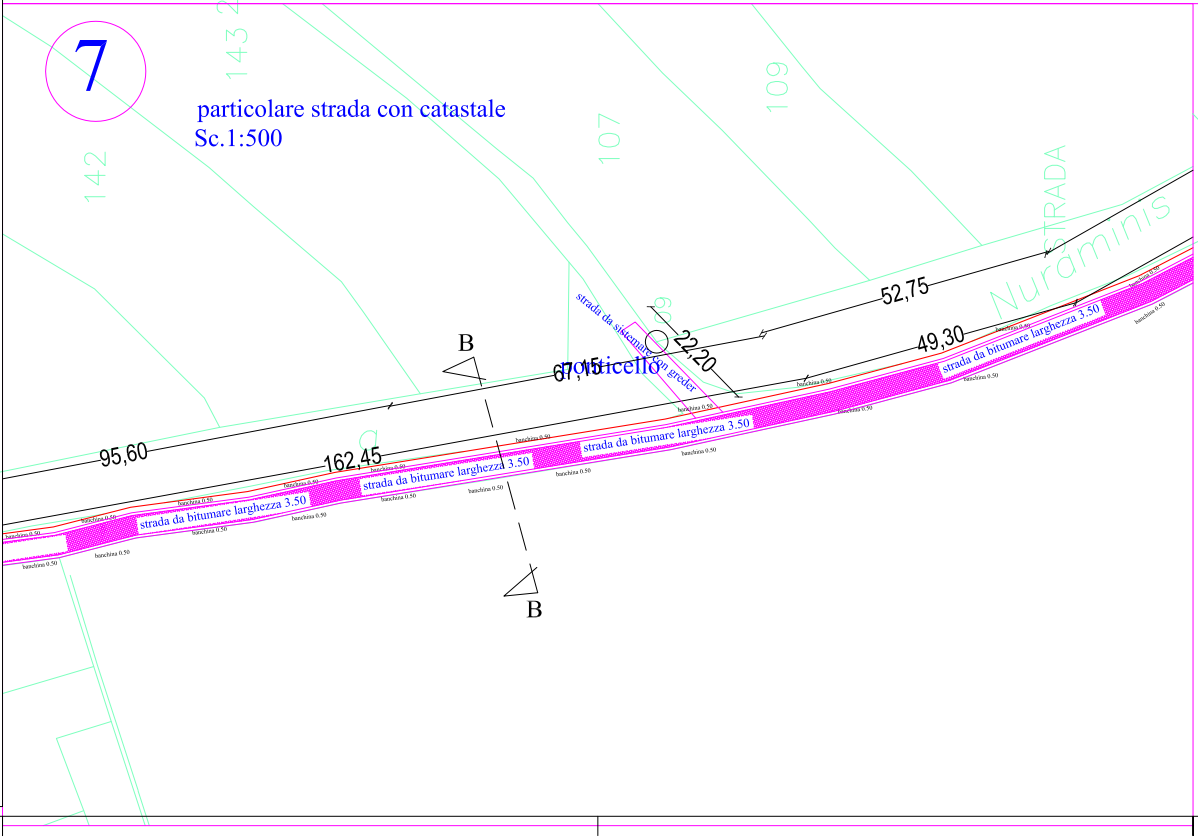
7
142
143 2
107
109
95,60
162,45
67,15
22,20
52,75
49,30
ponticello
strada da sistemare con greder
strada da bitumare larghezza 3.50
banchina 0.50
B
B
STRADA
Nuraminis

particolare strada con catastale
Sc.1:500


8
Nuramini
strada da b
banchina 0.50

## COMUNE DI SAN SPERATE
PROVINCIA DI CAGLIARI

**COMUNE DI SAN SPERATE**

| | | | |
|---|---|---|---|
| | | | |
| | | | |
| - | - | - | - |
| REV. | DATA | DESCRIZIONE | VISTO |

Geometra Schirru daniel
via orticello 56 San Sperate (CA)-
Tel. 3489225063
E-mail: geom.daniel@tiscali.it

TIMBRO:

COMMITTENTE:
COMUNE DI SAN SPERATE
- Provincia di Cagliari -

RESPONSABILE DEL PROCEDIMENTO:

RESPONSABILE PROFESSIONALE DELL'INCARICO:
Geometra schirru daniel

IL SINDACO
Antonio Paulis

COLLABORATORI:

OGGETTO:
SISTEMAZIONE CON PAVIMENTO BITUMINOSO
STRADE COMUNALI BIA NURAMINIS E BIA ARBAREI
PROGETTO esecutivo

DATA: novembre 2011

SCALA:

TITOLO:
particolari strada con catastale
PLANIMETRIE

TAVOLA:
5

DIS:

VER: